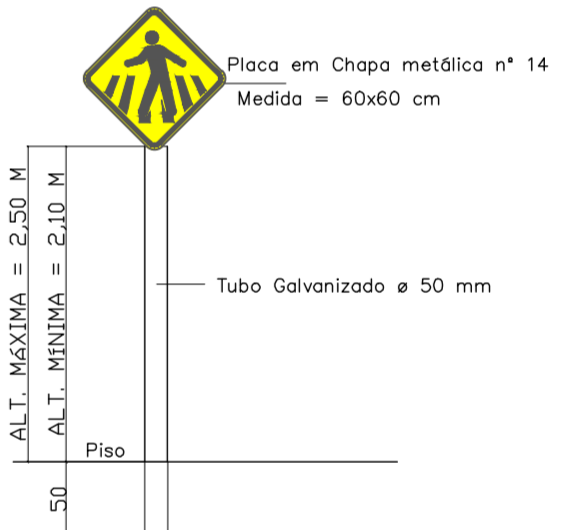
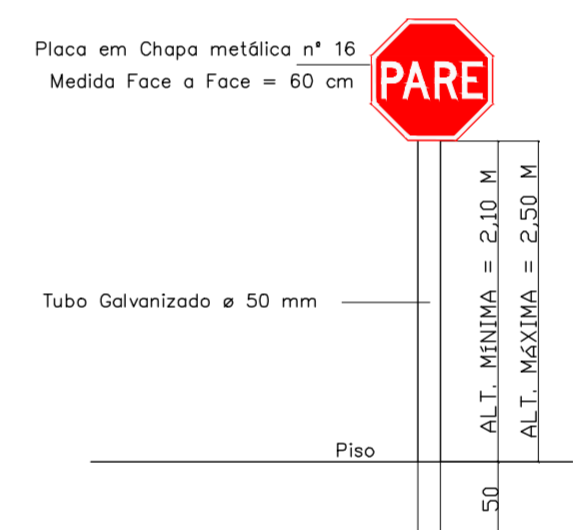
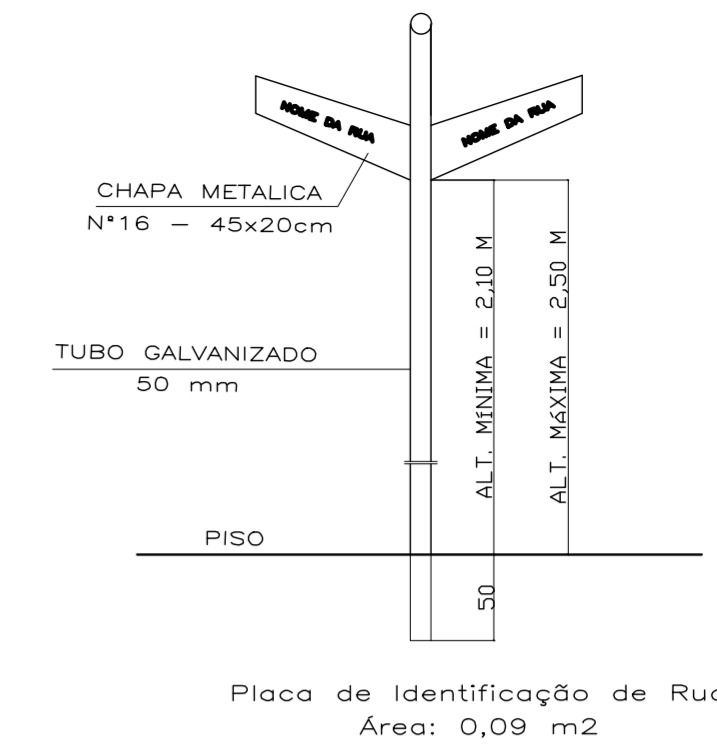
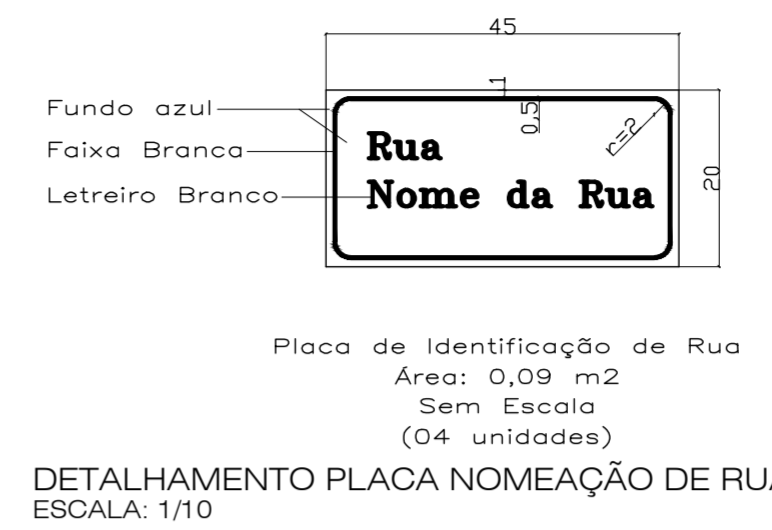
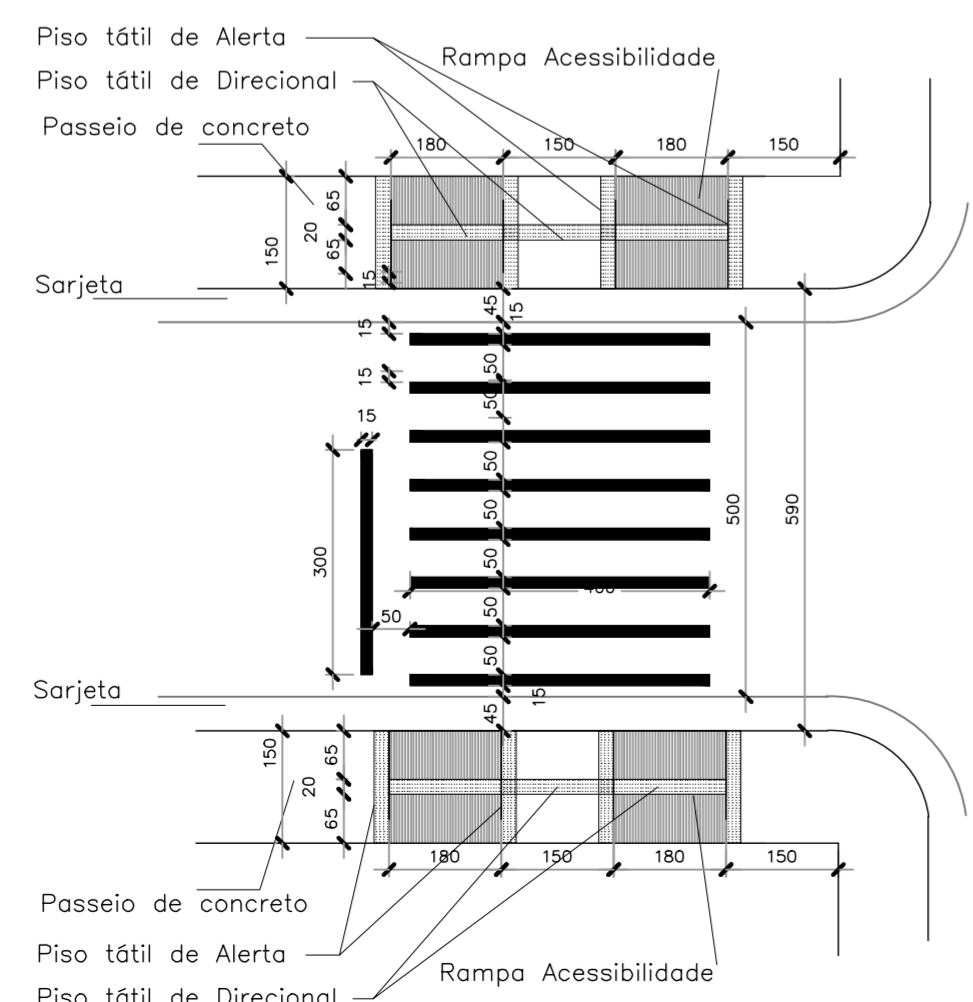




PLANTA BAIXA SINALIZAÇÃO  
ESCALA: 1/1.000



DETALHAMENTO TUBO PLACA SINALIZAÇÃO  
ESCALA: 1/50



MAPA SATELITE LOCALIZAÇÃO DE RUAS  
SEM ESCALA

<b>PREFEITURA MUNICIPAL DE CAMPO AZUL</b>	
<b>PAVIMENTAÇÃO DE VIAS URBANAS - META 02</b>	
PROPRIETÁRIO: PREFEITURA MUNICIPAL DE CAMPO AZUL/MG CNPJ: 01.612.551/0001-79	
OSEAS ALMEIDA JÚNIOR PREFEITO MUNICIPAL	
LOCAL: VILA SÃO JOSÉ - ÁREA DE EXPANSÃO URBANA - CAMPO AZUL/MG	
OBRA/SERVIÇO: SINALIZAÇÃO VIÁRIA HORIZONTAL E VERTICAL	
RESPONSÁVEL TÉCNICO: MARCOS PAULO MADUREIRA LOPES CREA MG: 224.188/D	
ÁREAS: ÁREA DE INTERVENÇÃO:.....920,36m <sup>2</sup> PLACA DE PARA OBRIGATÓRIA:..... 02 UNID. PLACA TRAVESSIA PEDESTRES:..... 06 UNID. PINTURA FAIXA PEDESTRES:..... 17,10m <sup>2</sup> PLACA DE NOMES DE RUAS:.....04 UNID.	DATA: SETEMBROO/2022
ART. N°: MG20221480705	ESCALA: INDICADA
	CONTRATO N°: CR N°: 916581/2021/MDR/CAIXA