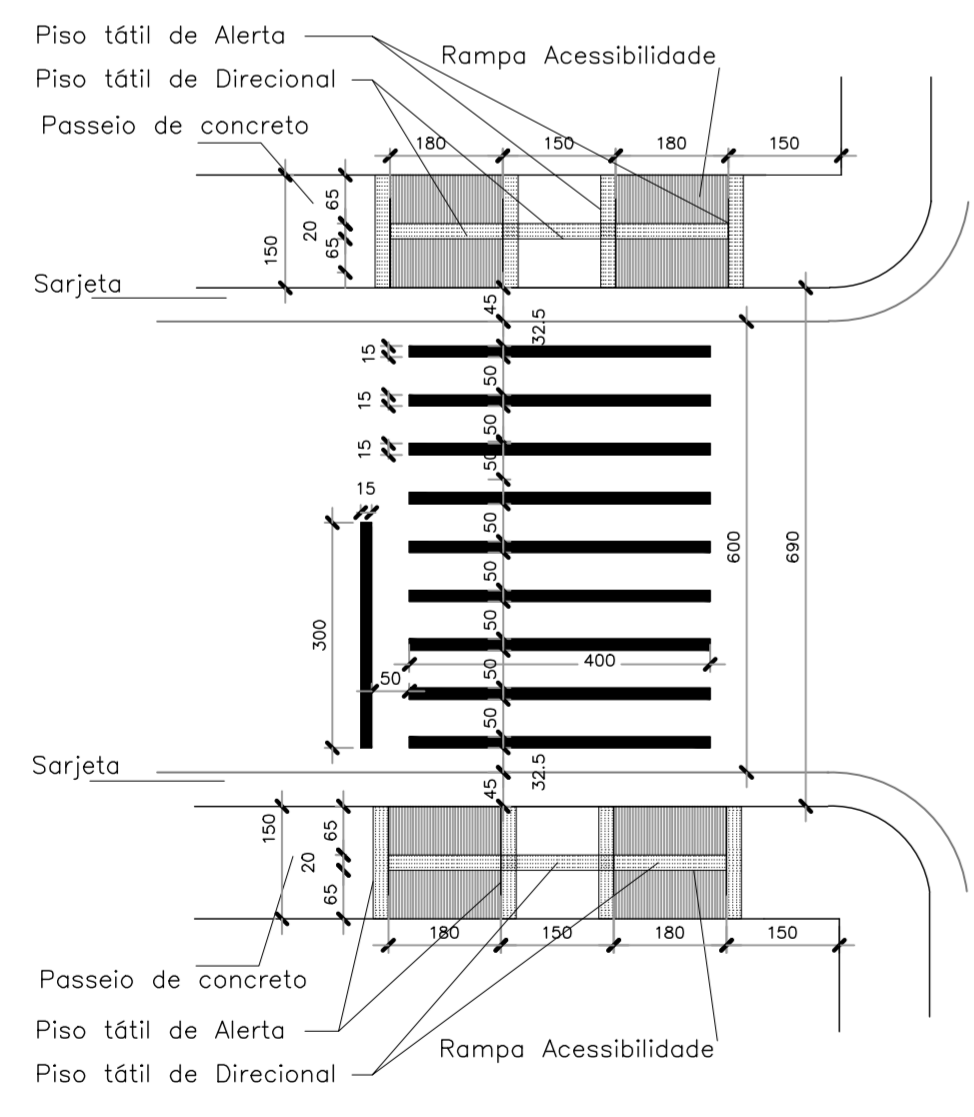
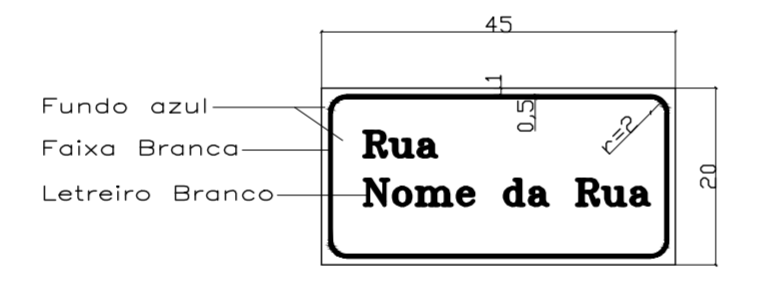


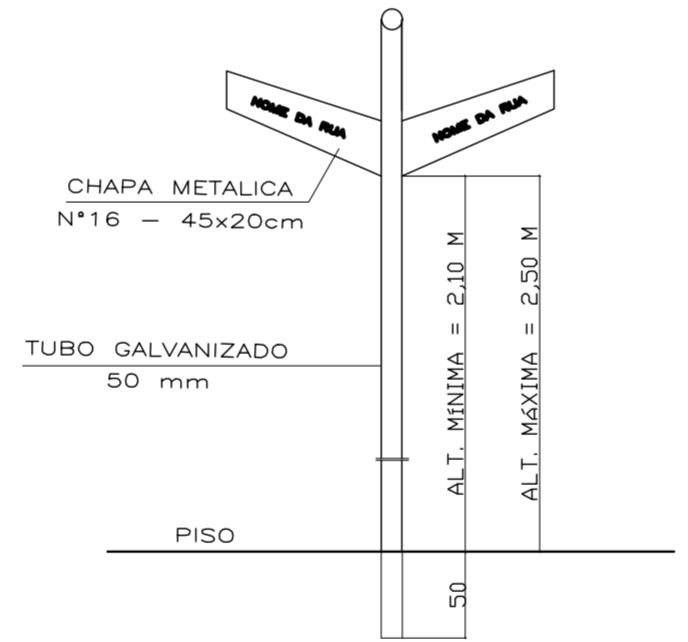
PLANTA BAIXA SINALIZAÇÃO  
ESCALA: 1/1.000



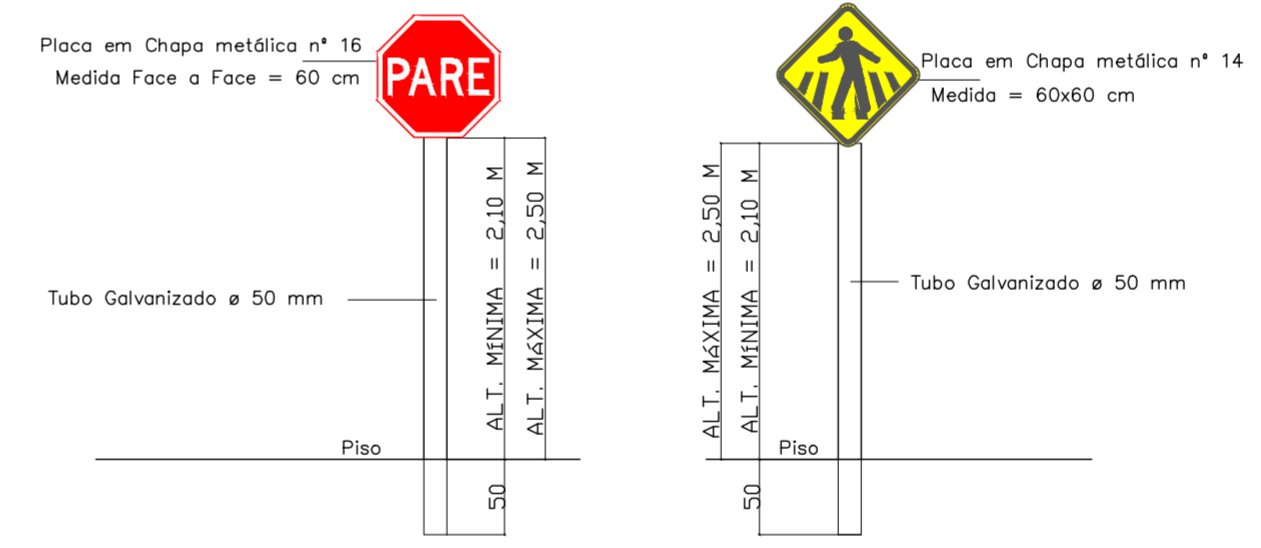
DETALHAMENTO SINALIZAÇÃO HORIZONTAL  
ESCALA: 1/100



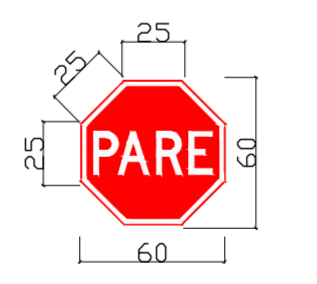
Placa de Identificação de Rua  
Área: 0,09 m<sup>2</sup>  
Sem Escala  
(10 unidades)  
ESCALA: 1/10



Placa de Identificação de Rua  
Área: 0,09 m<sup>2</sup>  
ESCALA: 1/50



DETALHAMENTO TUBO PLACA SINALIZAÇÃO  
ESCALA: 1/50



Placa R-1  
Parada Obrigatória  
Área: 0,30m<sup>2</sup>  
Sem Escala  
05 UNIDADES

DETALHAMENTO PLACA SINALIZAÇÃO  
ESCALA: 1/15



Placa A-32b  
Passagem Sinalizada de Pedestre  
Área: 0,36m<sup>2</sup>  
Sem Escala  
28 UNIDADES

<b>PREFEITURA MUNICIPAL DE CAMPO AZUL</b>	
<b>PAVIMENTAÇÃO DE VIAS URBANAS - META 01</b>	
PROPRIETÁRIO: PREFEITURA MUNICIPAL DE CAMPO AZUL/MG CNPJ: 01.612.551/0001-79	
OSEAS ALMEIDA JÚNIOR PREFEITO MUNICIPAL	
LOCAL:	BAIRRO AFONSO MOURÃO – SEDE DO MUNICÍPIO – CAMPO AZUL/MG
OBRA/SERVIÇO:	SINALIZAÇÃO VIÁRIA HORIZONTAL E VERTICAL
RESPONSÁVEL TÉCNICO:	MARCOS PAULO MADUREIRA LOPES CREA MG: 224.188/D
ÁREAS:	DATA: SEPTEMBRO/2022
ÁREA DE INTERVENÇÃO:.....7.499,65m <sup>2</sup>	ESCALA: INDICADA
PLACA DE PARA OBRIGATORIA:.....05 UNID.	
PLACA TRAVESSIA PEDESTRES:.....28 UNID.	
PINTURA FAIXA PEDESTRES:.....88,20m <sup>2</sup>	
PLACA DE NOMES DE RUAS:.....10 UNID.	
ART. N°:	CONTRATO N°:
MG20221480705	CR N°: 916581/2021/MDR/CAIXA